

INFORME DE AVANCE Y EJECUCIÓN DE LA CUOTA N° 5
DEL MES DE MAYO DE 2026

CORRESPONDIENTE AL
CONTRATO. 1.330.19.13-3774
14 DE ENERO DEL 2026

CONTRATISTA
JOHN A.PERDOMO GOMEZ
CC 16.793.434 DE CALI-VALLE

SUPERVISORA DEL CONTRATO
CLAUDIA LORENA MARULANDA VALENCIA
C.C. 1116245876 DE TULUA.

SECRETARIA DE AMBIENTE Y DESARROLLO SOSTENIBLE
VALLE DEL CAUCA

MAYO 15 DE 2026

INTRODUCCIÓN: El siguiente informe ejecutivo tiene como propósito, presentar de manera detallada las actividades que se desarrollaron durante el mes de (MAYO DEL 2026), lo anterior dando cumplimiento a las actividades asignadas por el supervisor del contrato, para esto se describen las actividades realizadas y se adjunta registro fotográfico, para la ejecución del contrato con un plan de trabajo organizado y relacionadas en el objeto del contrato.

OBJETO DEL CONTRATO: PRESTAR LOS SERVICIOS DE APOYO A LA GESTIÓN COMO AUXILIAR ADMINISTRATIVO EN LA SECRETARÍA DE AMBIENTE Y DESARROLLO SOSTENIBLE, CON EL FIN DE APOYAR LA REALIZACIÓN DE LAS ACTIVIDADES ASOCIADAS AL PROYECTO, CONSERVACIÓN DEL RECURSO HÍDRICO, LA BIODIVERSIDAD Y SUS SERVICIOS ECOSISTÉMICOS EN CUENCAS HIDROGRÁFICAS EN EL DEPARTAMENTO DEL VALLE DEL CAUCA

ACTIVIDADES Y OBLIGACIONES ESPECÍFICAS DEL CONTRATO

1. Apoyar la ejecución de actividades operativas relacionadas con la planificación, convocatoria y desarrollo logístico de los espacios de coordinación interinstitucional e intersectorial orientados a la gestión de las cuencas hidrográficas priorizadas del departamento del Valle del Cauca, conforme a las disposiciones emitidas por la supervisión del contrato. 2. Desarrollar procesos de transformación y migración de información contenida en soportes físicos a formatos digitales, así como la estructuración, administración y actualización de sistemas de bases de datos, conforme a las directrices definidas por la supervisión y en concordancia con las metas establecidas por el proyecto. 3. Elaborar y registrar documentos formales, tales como actas, relatorías y memorias de los espacios de articulación institucional vinculados a la gestión de cuencas prioritarias, siguiendo los parámetros metodológicos y técnicos definidos por la supervisión. 4. Ejecutar las actividades asignadas conforme a las directrices impartidas por la supervisión del contrato y a los lineamientos del Modelo Integrado de Planeación y Gestión – MIPG, garantizando la trazabilidad, efectividad y coherencia en la ejecución de las acciones del proyecto. 5. Asegurar el cumplimiento de los lineamientos del Modelo Integrado de Planeación y Gestión MIPG, manteniendo trazabilidad, coherencia y efectividad en todas las acciones desarrolladas dentro del proyecto.

ACTIVIDAD 1. Apoyar la ejecución de actividades operativas relacionadas con la planificación, convocatoria y desarrollo logístico de los espacios de coordinación interinstitucional e intersectorial orientados a la gestión de las cuencas hidrográficas priorizadas del departamento del Valle del Cauca, conforme a las disposiciones emitidas por la supervisión del contrato

-Participe de la Onceava Mesa Intersectorial e Institucional de la Cuenca del Río Guachal, en las instalaciones de la Cámara de Comercio del Municipio de Candelaria, donde se contó con la participación de 19 funcionarios de 12 entidades público-privadas y de la sociedad civil, tales como:

Gobernación del Valle

Secretaría Técnica del CODEPARH

Uesvalle

Inciva

Alcaldía de Florida

Alcaldía de Pradera

Alcaldía de Candelaria

Secretaría de Desarrollo Rural del Municipio

Secretaría de Salud Municipal

Umata Florida

Secretaría Ambiente Pradera

Asofrayle

Emcandelaria.

En la 11ª mesa de gobernabilidad y gobernanza ambiental del municipio de Candelaria se destacó el avance sostenido desde 2024 en la implementación del Plan Indicativo de Intervención, así como el desarrollo de procesos de formación de líderes ambientales proyectados hasta 2027. Se resaltó la articulación institucional para la construcción de un plan de contingencia frente al fenómeno del Niño, evitando duplicidad de esfuerzos.

En materia de educación ambiental, se presentaron los resultados del proyecto "Somos Naturaleza", que ha logrado una amplia cobertura en el departamento y en la cuenca del río Guachal mediante procesos de capacitación y fortalecimiento comunitario. Se evidencian avances en la coordinación interinstitucional para evitar la sobrecarga en instituciones educativas y alinear estrategias municipales.

Respecto a la calidad del agua en acueductos rurales, la mayoría presenta condiciones sin riesgo o de riesgo bajo y medio, con mejoras frente a periodos anteriores; no obstante, persisten retos en algunos corregimientos, especialmente en Gualí. Se enfatizó la necesidad de regularizar concesiones de agua como requisito clave para la planificación ante eventos climáticos.

En cuanto a saneamiento básico, se reportan avances significativos en la construcción de las PTAR El Carmelo y PIDU, que beneficiarán a cerca de 50 mil usuarios, así como en la infraestructura de recolección y tratamiento.

Sin embargo, persisten desafíos en el abastecimiento rural, como el caso de Buchitolo, donde se requiere fortalecer la cultura de pago y la legalización de servicios.

Finalmente, la CVC presentó avances en el seguimiento a los instrumentos de planificación hídrica (PORH), incluyendo monitoreos de calidad y cantidad del recurso, cumplimiento de normas de vertimiento, y avances en proyectos estratégicos como la PTAR de Palmira. Se aplazó la revisión del componente de áreas de vida para la próxima sesión. En la 11ª mesa de gobernabilidad y gobernanza ambiental del municipio de Candelaria se destacó el avance

sostenido desde 2024 en la implementación del Plan Indicativo de Intervención, así como el desarrollo de procesos de formación de líderes ambientales proyectados hasta 2027. Se resaltó la articulación institucional para la construcción de un plan de contingencia frente al fenómeno del Niño, evitando duplicidad de esfuerzos.

En materia de educación ambiental, se presentaron los resultados del proyecto "Somos Naturaleza", que ha logrado una amplia cobertura en el departamento y en la cuenca del río Guachal mediante procesos de capacitación y fortalecimiento comunitario. Se evidencian avances en la coordinación interinstitucional para evitar la sobrecarga en instituciones educativas y alinear estrategias municipales.

Respecto a la calidad del agua en acueductos rurales, la mayoría presenta condiciones sin riesgo o de riesgo bajo y medio, con mejoras frente a periodos anteriores; no obstante, persisten retos en algunos corregimientos, especialmente en Gualí. Se enfatizó la necesidad de regularizar concesiones de agua como requisito clave para la planificación ante eventos climáticos.

En cuanto a saneamiento básico, se reportan avances significativos en la construcción de las PTAR El Carmelo y PIDU, que beneficiarán a cerca de 50 mil usuarios, así como en la infraestructura de recolección y tratamiento. Sin embargo, persisten desafíos en el abastecimiento rural, como el caso de Buchitolo, donde se requiere fortalecer la cultura de pago y la legalización de servicios.

Finalmente, la CVC presentó avances en el seguimiento a los instrumentos de planificación hídrica (PORH), incluyendo monitoreos de calidad y cantidad del recurso, cumplimiento de normas de vertimiento, y avances en proyectos estratégicos como la PTAR de Palmira. Se aplazó la revisión del componente de áreas de vida para la próxima sesión.

Se resalta que la CVC está invirtiendo 200 mil millones de pesos para solucionar la contaminación de los ríos de esta Cuenca que desembocan al Río Cauca.

Muy bueno y en ejecución el Plan de inversiones para la solución de acceso al agua en cantidad y calidad para el área urbana y rural del Municipio de Candelaria, financiado por Acuavalle, la Alcaldía, CVC y los usuarios.

Por último, se divulgó que bajo el liderazgo de la Gobernación se comenzó a elaborar el Plan Departamental de contingencia para el control de los riesgos que se ocasionarían en caso de presentarse el fenómeno del niño probablemente en forma severa.



-Participe de la octava mesa de intervención intersectorial de Gobernanza y Gobernabilidad ambiental de la Cuenca hidrográfica del Río Pescador que tributa a la Represa del Sara Brut que abastece de agua a 7 municipios del norte centro del Valle del Cauca, en el Municipio de Bolívar, con la participación de 44 funcionarios de 21 entidades público-privadas y de la sociedad civil, tales como:

Gobernación del Valle .Secretaria de Ambiente, Secretaría Técnica del Codeparh. CVC. Alcaldías de Bolívar, Toro, Obando, Zarzal, La Victoria y la Unión, Inciva. Vallecaucana de Aguas. Acuavalle. Uesvalle. Corpohass. Smurfit Westrock. Fundaciones Sedama, Acass y Consorcio QF. Asurpescador.

Se resaltó la importancia de la hoja de ruta como plan indicativo de intervención y de fortalecer la gobernabilidad y gobernanza ambiental en el territorio.

La UESVALLE socializó el estado de la calidad del agua en acueductos rurales de Bolívar (con varios sistemas en riesgo sanitario sin monitoreo por orden público).Sin embargo la tendencia es a la mejora de la calidad del agua de consumo humano en el área rural.

De los hechos relevantes que se realizaron en 2025, se destaca la entrega de 13 tanques de almacenamiento, para mayor capacidad de almacenamiento de los acueductos rurales, inversión realizada por la administración municipal, y asistencia técnica de la UESVALLE;

Corpohass (Aguacates Hass) presentó sus acciones ambientales en la Cuenca, destacando la producción de aguacate hass en el Valle del Cauca, estudios de huella hídrica que evidencian consumo exclusivo de huella verde (agua lluvia), la promoción de normatividad, herramientas de gestión con plataformas apoyadas en pronósticos del IDEAM, programas de responsabilidad social y la invitación a territorializar estas iniciativas en Bolívar.

Se informó la no aceptación del predio inicialmente viable para la construcción de PTAR de la cabecera municipal y la próxima definición de alternativas de solución.

Por parte de la CVC, también socializó el avance del PORCH/POMCA del río Pescador, la necesidad comunitaria de las PTARS para La Tulia y La Primavera, y la ejecución del convenio CVC 0174-2025 para el Plan de Ordenamiento Forestal de varias cuencas (incluida Pescador) con entrega prevista en 2026.

El Valle del Cauca da un paso gigante por su biodiversidad y control de la erosión.

La Gobernación del Valle estableció una alianza con ASOCAÑA en el marco del CODEPARH para fortalecer el corredor biológico del valle geográfico del Río Cauca, una apuesta con la que estamos integrando el río Cauca con 13 afluentes, 80 humedales, 6.500 hectáreas estratégicas donde habitan más de 640 especies, en una extensión de 890 km.


Este acuerdo público-privado articula conocimiento técnico y visión de largo plazo para impulsar la restauración ecológica, robustecer la planificación territorial, mejorar la biodiversidad regional y consolidar una red ambiental en cuatro cuencas hidrográficas priorizadas del Valle del Cauca.

En este sector sabemos que proteger el agua, mantener la conectividad natural y fortalecer la gobernanza ambiental también es garantizar el futuro productivo y el bienestar de la región.

Bien por la laguna Santa Ana y el Humedal de Guare.

Aprovechando para indicar que los cuatro humedales y otros, más el Embalse Proyecto SARA BRUT, fueron declarados como Patrimonio Ambiental y Paisajístico de Bolívar Valle por el ACUERDO DEL HONORABLE CONSEJO DE BOLÍVAR VALLE NO. 020 DE MAYO 29 DE 2002, el cual creó el Régimen Legal para la Defensa, Protección y Conservación del Patrimonio Cultural del Municipio de Bolívar Valle, que en su ARTÍCULO DÉCIMO establece

"Téngase como bienes que conforman el Patrimonio Ambiental y Paisajístico del Municipio de Bolívar los siguientes: Madre vieja de Guare, humedal de la Ciénaga de Santa Ana, represa del Proyecto "SARA BRUT", cañones de los Ríos Garrapatas y San Quininí, lago Sábalo del corregimiento de Primavera, humedales de Ricaurte y la Herradura, cascadas del Choco y Chorreras".



ACUERDO 020 DE 2002 CONSER Y PROTEC PATRIMONIO BOLIVAR...

3 páginas • PDF • 3 MB





Copia de VF-Acuerdo Voluntades

Gob Valle - Corpohass ABR 2026

1 página - DOCX - 256 KB

ACUERDO DE VOLUNTADES SUSCRITO ENTRE LA GOBERNACIÓN DEL VALLE DEL CAUCA Y LA CORPORACION DE PRODUCTORES, EXPORTADORES Y TRANSFORMADORES DE AGUACATE HASS DE COLOMBIA - CORPOHASS

✓ IDENTIFICACIÓN DE LAS PARTES:

- **CORPORACION DE PRODUCTORES, EXPORTADORES Y TRANSFORMADORES DE AGUACATE HASS DE COLOMBIA - CORPOHASS** entidad sin ánimo de lucro, con domicilio en la ciudad de Medellín con NIT 900.660.865, representada por KATHERY MEJIA, identificada con la Cédula de Ciudadanía No. 52.428.988 expedida en Bogotá, en su calidad de representante legal, de conformidad con los estatutos de la Corporación.

- **GOBERNACIÓN DEL VALLE DEL CAUCA** representada legalmente por la Doctora DILIAN FRANCISCA TORO TORRES, identificada con cédula de ciudadanía No.29.538.603, en calidad de Gobernadora debidamente elegida y posesionada mediante acta de fecha lunes 01 de enero de 2024.

✓ ANTECEDENTES:

En el contexto del fortalecimiento de la sostenibilidad ambiental en el departamento, el sector del aguacate hass, representado por Corpohass, reconoce su responsabilidad y oportunidad de aportar a la conservación de los ecosistemas estratégicos y al manejo sostenible del territorio.

Dada la importancia creciente del sector en la dinámica económica y productiva regional, se propone avanzar en una agenda conjunta que contribuya a la protección del recurso hídrico, la restauración ecológica y la conectividad de áreas de importancia ambiental en paisajes productivos asociados al cultivo de aguacate hass.

Esta articulación se enmarca en las líneas estratégicas de Corpohass, mediante:

- **Investigación ambiental**, orientada a la generación de información sobre huella hídrica y administración de recursos naturales
- **Normatividad**, promoviendo el cumplimiento de la regulación ambiental y la articulación con instrumentos de planificación territorial y de gestión del recurso hídrico.

- **Herramientas de sostenibilidad**, impulsando la adopción de buenas prácticas agrícolas, procesos de certificación y mecanismos de producción responsable.

En este contexto, resulta prioritario contar con información técnica confiable y territorialmente diferenciada que permita comprender con mayor precisión la relación entre la producción de aguacate Hass y el uso del agua en condiciones locales específicas. La huella hídrica constituye una herramienta estratégica para este propósito, ya que permite cuantificar de manera integral el uso del agua asociado a los sistemas productivos agrícolas. De acuerdo con Hoekstra y Mekonnen (2012), este indicador permite diferenciar los componentes verde, azul y gris del uso del agua, aportando una base objetiva para analizar la interacción entre la producción agrícola y la disponibilidad hídrica del territorio.

En cultivos perennes como el aguacate Hass, el comportamiento hídrico está estrechamente relacionado con variables como la evapotranspiración del cultivo, la precipitación efectiva, las características del suelo y las condiciones climáticas locales. La estimación de la huella hídrica mediante enfoques basados en balance hídrico y evapotranspiración del cultivo, apoyados en metodologías ampliamente aceptadas como Penman-Monteith FAO-56 y en el uso complementario de información climática local y satelital, permite obtener resultados técnicamente sólidos, comparables y verificables. Este tipo de análisis no solo facilita la caracterización del desempeño hídrico del cultivo en condiciones reales de producción, sino que también genera evidencia útil para orientar prácticas de manejo más eficientes, fortalecer procesos de planificación y aportar insumos técnicos para la toma de decisiones de productores, asociaciones, instituciones y demás actores vinculados al territorio.

En este orden de ideas el proyecto se encuentra enfocado en determinar la huella hídrica verde, azul y gris asociada a la producción del cultivo de aguacate Hass (*Persea americana* Mill.) en el municipio de Bolívar, Valle del Cauca. La cuantificación del uso directo e indirecto del agua, junto con la identificación de los factores que influyen en la huella hídrica del cultivo (clima, suelo y prácticas de manejo, entre otros) permite respaldar con evidencia científica el carácter sostenible de los sistemas productivos, superando enfoques declarativos y fortaleciendo la credibilidad técnica del sector.

Por su parte, desde el año 2016, la Gobernación del Valle del Cauca impulsó una iniciativa de trabajo intersectorial e interinstitucional para la restauración de cinco (5) cuencas hidrográficas prioritarias: Pescador, Guachal (Bolo – Frayle), Guabas, Yumbo-Arroyohondo y Dagua. Esta iniciativa fue relanzada en 2024 con el objetivo de fortalecer la gobernabilidad y gobernanza ambiental, ampliando su alcance a siete (7) cuencas priorizadas, incorporando adicionalmente las cuencas de los ríos Cali y Amaime.

En este escenario, el proyecto propuesto por Corpohass para la **medición de la huella hídrica** del cultivo de aguacate hass confluye territorialmente con dicha iniciativa en la cuenca del río Pescador, en el municipio de Bolívar, cuenca estratégica para el abastecimiento de agua del norte del departamento. Esta coincidencia territorial representa una oportunidad concreta de articulación entre los objetivos sectoriales de Corpohass y las prioridades ambientales de la Gobernación.

Ambas entidades cuentan con la capacidad jurídica y técnica para suscribir el presente acuerdo. La Gobernación del Valle del Cauca, en particular, cuenta con el Consejo Departamental de Política Ambiental y de Gestión Integral del Recurso Hídrico — CODEPARH—, creado mediante Ordenanza 421 del 17 de junio de 2016 y modificado por la Ordenanza 659 de 2024, organismo asesor de la Gobernación que lidera la política ambiental y la gestión integral del recurso hídrico en el departamento, impulsando y recomendando acciones para el fortalecimiento del ambiente y sus ecosistemas.

En consecuencia, las partes manifiestan su interés en aunar esfuerzos para la implementación de acciones conjuntas orientadas a la sostenibilidad, la gestión ambiental y la protección de los recursos naturales en el departamento, y han decidido suscribir el presente acuerdo de voluntades en los términos que a continuación se establecen.

PRIMERO OBJETO: Aunar esfuerzos humanos, técnicos y de información para promover y desarrollar acciones de investigación, gestión ambiental y sostenibilidad, orientadas a determinar la huella hídrica verde, azul y gris asociada a la producción del cultivo de aguacate Hass (*Persea americana* Mill.) en el municipio de Bolívar, Valle del Cauca.

SEGUNDO: OBLIGACIONES:

-OBLIGACIONES MUTUAS:

1. Poner todo su conocimiento, organización, experiencia, relacionamiento y aplicación de las disposiciones que regulan la materia.
2. Prestar la debida colaboración y poner el empeño requerido para el logro del objeto principal del acuerdo, a través de la disponibilidad de personal idóneo de cada una de las instituciones.
3. Otorgar los créditos correspondientes respecto a la información que se haya intercambiado entre las partes.

-OBLIGACIONES DE CORPOHASS:

1. Contribuir a la generación de los espacios propicios para la discusión, análisis, evaluación de los distintos asuntos relevantes para el desarrollo del proyecto y la implementación de acciones de socialización, promoción o concertación que requiera el proyecto.
2. Compartir información de avance del proyecto que facilite la gestión de recursos o participación de actores relevantes para el proyecto.
3. Participar en los espacios de socialización y promoción del proyecto acordados con la Gobernación.
4. Gestionar los recursos financieros por medio de cooperación internacional o terceros que puedan requerirse para la implementación de las actividades del proyecto.

-OBLIGACIONES DE LA GOBERNACIÓN DEL VALLE:

1. Promover y socializar el desarrollo del proyecto y sus avances, a través de los distintos escenarios de trabajo ambiental que lidera la Gobernación, tales como el CODEPARH.
2. Acompañar los procesos de gestión de recursos técnicos y económicos a nivel local, nacional e internacional necesarios para el financiamiento de las actividades del proyecto.
3. Identificar posibles acciones conjuntas que faciliten el alcance del objeto del presente acuerdo.
4. Compartir información técnica que contribuya al desarrollo del proyecto.

-APOYO DE LA CORPORACIÓN AUTÓNOMA REGIONAL DEL VALLE DEL CAUCA (CVC):

La CVC en su rol de Autoridad ambiental del Valle del Cauca, miembro fundador y activo del Consejo de Política de Ambiente y gestión integral del recurso hídrico-CODEPARH, y como miembro de la Mesa de Gobernabilidad y Gobernanza de la Cuenca Hidrográfica del Río Pescador, vigilará y brindará asistencia técnica en las actividades de carácter ambiental y de gestión hídrica que se ejecuten en el marco de este acuerdo de voluntades entre la Gobernación del Valle del Cauca y CorpoHass.

TERCERO: APROPIACIÓN DE RECURSOS ECONÓMICOS: El presente acuerdo no implica la transferencia, entrega o apropiación de recursos económicos entre las partes. En consecuencia, su suscripción no genera obligaciones financieras ni compromisos presupuestales de ninguna naturaleza. Cualquier actividad que requiera la destinación de recursos deberá ser objeto de instrumentos específicos, suscritos posteriormente, en los cuales se definan expresamente los aportes, responsabilidades y condiciones financieras correspondientes.

QUINTO: CONSULTA E INTERCAMBIO DE INFORMACIÓN: Las Partes se mantendrán recíprocamente informadas y celebrarán consultas regularmente sobre cuestiones de interés común que, a su juicio, puedan conducir a la colaboración de la ejecución de las obligaciones que se han plasmado en este acuerdo.

Las consultas y los intercambios de información y documentación que se realicen con arreglo al anterior artículo no excluirán las disposiciones que puedan ser necesarias para salvaguardar el carácter confidencial y restringido de determinada información y/o documentos.

Las Partes podrán convocar reuniones, en los plazos que se consideren convenientes, con el fin de avanzar en el objeto del acuerdo.

SEXTO: RESOLUCIÓN DE CONFLICTOS: Toda controversia o diferencia frente a las cláusulas pactadas en el presente Acuerdo de Voluntades, se resolverá mediante mecanismos de solución alternativa de conflictos, siendo la principal la conciliación en el marco de las leyes vigentes y demás normas concordantes sobre la materia.

SÉPTIMA: EXCLUSIÓN LABORAL: El presente acuerdo no genera relación laboral alguna entre las partes, ni entre las personas que prestan sus servicios para cada una de ellas independientemente con relación a la otra, razón por la cual, no se generarán obligaciones laborales ni prestaciones diferentes a las que surjan de la relación laboral con cada uno de sus empleadores directos

OCTAVO: PLAZO DE EJECUCIÓN: El presente acuerdo inicia su vigencia a partir de la fecha de su firma y tendrá un plazo de ejecución hasta el 30 de diciembre de 2027.

NOVENO: TERMINACIÓN DEL ACUERDO: No obstante, lo anterior, cualquiera de las partes podrá dar por terminado unilateralmente su participación en el presente acuerdo, previa comunicación escrita y formal a la otra parte, con una antelación mínima treinta (30) días calendario.

La terminación anticipada del acuerdo no afectará la validez ni la ejecución de los compromisos específicos que, a la fecha de terminación, se encuentren en curso o se deriven de instrumentos adicionales suscritos en desarrollo del mismo, salvo que las partes acuerden lo contrario por escrito.

DÉCIMO: INEXISTENCIA DE SOLIDARIDAD JURÍDICA: No habrá solidaridad jurídica entre quienes suscriben el presente acuerdo por actos cuya ejecución y responsabilidad corresponda a cualquiera de ellos, independientemente de que los mismos se realicen para el cumplimiento del presente acuerdo.

ONCE: CONFIDENCIALIDAD: Los documentos e información que llegaren a conocer las partes en virtud del presente acuerdo son de la exclusiva propiedad de quien la suministra y se consideran confidenciales; por lo tanto:

1. No podrán divulgarse por ninguna de ellas, en ningún tiempo, a terceros, o a personas que no sean previamente autorizadas por la parte propietaria de la información;
2. No podrán ser empleados para el desarrollo de actividades diversas de las que constituyen el objeto del presente acuerdo.
3. No podrán las partes conservar para sí, ni para terceros, a la finalización del acuerdo por cualquier causa, copias o reproducciones de informaciones sobre las cuales exista constancia documental.

Parágrafo Primero. Las partes pueden divulgar dicha información solamente a: 1) sus colaboradores que requieran dicha información en el curso ordinario de su trabajo; 2) a contadores públicos juramentados empleados por ellos para fines de auditoría solamente, siempre que antes de dicha divulgación cada una de las anteriores personas hubiere suscrito el respectivo acuerdo de confidencialidad en beneficio de la otra parte.

Parágrafo Segundo. La obligación de confidencialidad no tendrá aplicación en los siguientes eventos: A) Respecto de la información, documentos y materiales que por razones de orden legal o por disposición expresa de quienes ejerzan alguna clase de propiedad sobre ellos, pasen a ser de dominio público. B) Cuando las partes sean conminadas a suministrar la información, documentos o materiales amparados por esta cláusula en virtud de orden emitida legítimamente por autoridad competente. Las

obligaciones establecidas en esta cláusula, sobrevivirán a la expiración o terminación de este acuerdo.

Parágrafo Tercero. Ambas partes se obligan a que, sólo por razones de previo mandamiento judicial otorgado con todas las formalidades requeridas por ley para que éste sea acatado, podrán revelar únicamente la parte necesaria respecto de la Información Confidencial y Secretos a que se refieren las disposiciones del presente acuerdo, supeditados siempre a que, en caso de que dicho supuesto se exteriorice, previo e inmediatamente se notificarán en privado y por escrito a fin de que la contraparte contractual tome las medidas y providencias que estime necesarias y convenientes para la parte afectada y poder así evitar exponer dicha Información Confidencial.

Parágrafo Cuarto. Ambas partes acuerdan y se obligan a emplear el mismo grado de cuidado para guardar como propia, privilegiada y confidencial la Información y/o documentación objeto de éste acuerdo, así como a manejarla, tratarla y mantenerla bajo el mismo estricto sentido que emplean para que su propia información confidencial no sea revelada por ninguno de sus miembros, empleados, dependientes, colaboradores y/o investigadores asumiendo cualquier responsabilidad derivada del incumplimiento a esta Cláusula, sacando en todo momento en paz y a salvo a su contraparte.

DOCE: DOMICILIO Y LEY APLICABLE: Para todos los efectos legales, las partes declaran que el presente acuerdo se rige por las leyes de la República de Colombia, y cualquier controversia será sometida a la jurisdicción competente en la ciudad de Santiago de Cali.


CATORCE: MODIFICACIONES Y ADICIONES: Toda adición o modificación a este acuerdo deberá constar por escrito y estar firmada por las partes. No producirán efecto alguno las modificaciones o adiciones que no cumplan con estos requisitos.

En constancia se firma el veinticuatro (13) del mes de abril del año dos mil veintiséis (2026).

DILIAN FRANCISCA TORO TORRES
Gobernadora del Valle del Cauca

KATHERY MEJIA
presidente CORPOHASS

CARTA DE INVITACION MUNICIPIO DE BOLIVAR VALLE



Señores
 ALCALDESA BOLLARILLO
 ALCALDESA ORLANDO
 ALCALDESA LA ESPERA
 ALCALDESA TOTO
 ALCALDESA LA VICTORIA
 ALCALDESA CAROL
 SECRETARÍA DEPARTAMENTAL DE AMBIENTE Y DESARROLLO SOSTENIBLE
 QUE
 VULNERACIÓN DE AGUAS S.A. S.A.P
 ALCALDESA S.A. S.A.P. UERVAL
 POCOS
 POLICIA AMBIENTAL
 DESARROLLO RURAL
 COMITÉ DEPARTAMENTAL DE CAFETEROS
 CELSA PROGRAMAS REVENDEC
 COLOMBIA GRUPO
 ALCALDESA
 ALCALDESA
 SECRETARÍA
 ALCALDESA GRUPO ALCALDESA FARMAS
 ALCALDESA DE AGUAS SOSTENIBLES, CERRADA FARMACIA


ASUNTO: Se convoca a la Mesa de articulación y seguimiento para la implementación de la Ley 1430 de 2014, en el municipio de Bolívar.

Conforme a lo establecido en la Ley 1430 de 2014, se convoca a la Mesa de articulación y seguimiento para la implementación de la Ley 1430 de 2014, en el municipio de Bolívar.

Por medio de esta carta se convoca a la Mesa de articulación y seguimiento para la implementación de la Ley 1430 de 2014, en el municipio de Bolívar.

Se convoca a la Mesa de articulación y seguimiento para la implementación de la Ley 1430 de 2014, en el municipio de Bolívar.

Se convoca a la Mesa de articulación y seguimiento para la implementación de la Ley 1430 de 2014, en el municipio de Bolívar.



ORDEN DEL DIA

1. Apertura de la Mesa
2. Exposición de la Ley 1430 de 2014, en el municipio de Bolívar
3. Exposición de la Ley 1430 de 2014, en el municipio de Bolívar
4. Exposición de la Ley 1430 de 2014, en el municipio de Bolívar
5. Exposición de la Ley 1430 de 2014, en el municipio de Bolívar
6. Exposición de la Ley 1430 de 2014, en el municipio de Bolívar
7. Exposición de la Ley 1430 de 2014, en el municipio de Bolívar

Carta de invitación

Se convoca a la Mesa de articulación y seguimiento para la implementación de la Ley 1430 de 2014, en el municipio de Bolívar.

Se convoca a la Mesa de articulación y seguimiento para la implementación de la Ley 1430 de 2014, en el municipio de Bolívar.

Se convoca a la Mesa de articulación y seguimiento para la implementación de la Ley 1430 de 2014, en el municipio de Bolívar.

OBLIGACION: 3

Elaborar y registrar documentos formales, tales como actas, relatorias y memorias de los espacios de articulación institucional vinculados a la gestión de cuencas prioritarias, siguiendo los parámetros metodológicos y técnicos definidos por la supervisión.

-Realice la digitalización de cada uno de los oficios en físico tales como; Actas, listados de asistencia, evidencias fotográficas de cada una de las reuniones, ayudas de memoria, cartas de invitación a las mesas intersectoriales e institucionales de las Cuencas Hidrográficas priorizadas en el Departamento del valle del Cauca, de igual manera se actualizo y alimento la información en el drive del Codeparth.

Q -Buscar en Drive



Compartido conmigo > PROGRAMAS SSTA 20... > CODEPARH > 2



Tipo

Personas

Modificado

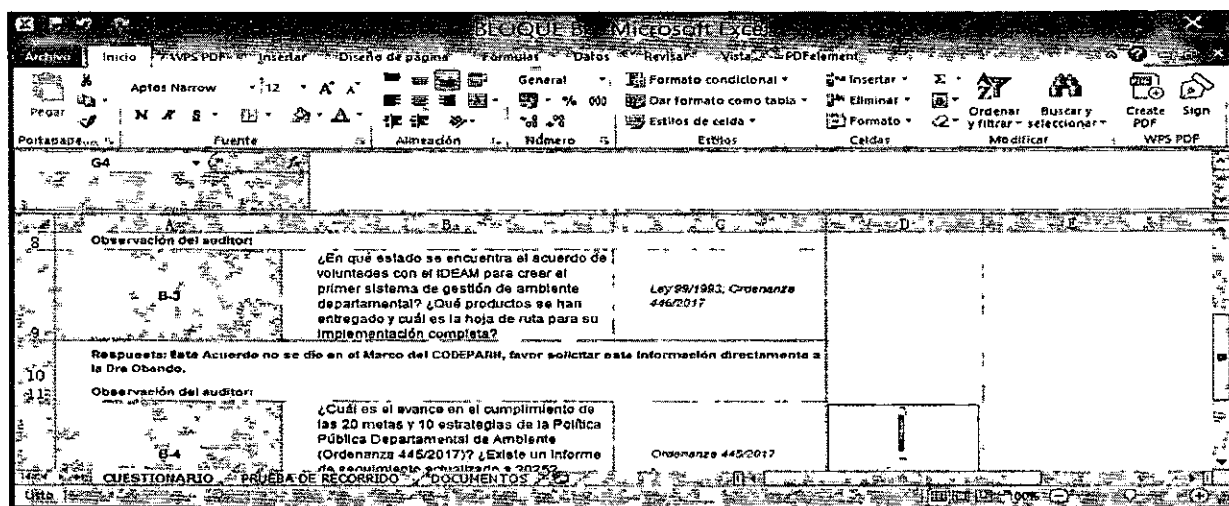
Fuente

Nombre

Ayudas de memoria : Cartas de invitacion : Evidencia fotográfica : EVIDENCIAS SPI 2025 :

Listados de asistencia : Ordenanzas Codeparh : Presentaciones :

APOYO ADMINISTRATIVO DRIVE CONTRALORIA



OBLIGACION: 4

Ejecutar las actividades asignadas conforme a las directrices impartidas por la supervisión del contrato y a los lineamientos del Modelo Integrado de Planeación y Gestión – MIPG, garantizando la trazabilidad, efectividad y coherencia en la ejecución de las acciones del proyecto.

-Participé en la reunión de coordinación de la Secretaría Técnica del CODEPARH, en la cual se abordó la programación de las mesas de gobernanza y gobernabilidad, en el marco del fortalecimiento de los procesos de articulación institucional.

Durante el encuentro se revisaron los lineamientos generales para la organización de las mesas de trabajo, definiendo aspectos relacionados con la planificación de actividades, la asignación de responsabilidades y la articulación entre las diferentes entidades y actores involucrados. Asimismo, se discutieron los objetivos de estos espacios, orientados a promover la participación, la toma de decisiones conjunta y el fortalecimiento de la gestión territorial.

La reunión se desarrolló bajo el enfoque del Modelo Integrado de Planeación y Gestión (MIPG), resaltando la importancia de la coordinación interinstitucional, la eficiencia en la gestión pública, la transparencia y la orientación a resultados. En este sentido, se enfatizó en la necesidad de garantizar una adecuada planeación que permita el cumplimiento de los objetivos estratégicos y el fortalecimiento de la gobernanza en el territorio.

Igualmente, se establecieron acuerdos para la organización de las próximas sesiones, con el fin de asegurar su correcta ejecución, la participación efectiva de los actores convocados y el desarrollo de espacios de diálogo que contribuyan a la toma de decisiones informadas.

En conclusión, este espacio permitió consolidar la programación de las mesas de gobernanza y gobernabilidad, fortaleciendo la articulación institucional y contribuyendo al cumplimiento de los lineamientos del MIPG en materia de gestión y coordinación intersectorial.



SEGUNDA RONDA CUENCAS HIDROGRÁFICAS PRIORIZADAS 2026		
FECHAS	MESA-REUNIÓN	LUGAR
Jueves, 09 de abril de 2026	Cuenca río Guachal	Candelaria
Jueves, 30 de abril de 2026	Cuenca río Pescador	Bolívar
Jueves, 07 de mayo de 2026	Cuenca río Amaime	Palmira
Jueves, 14 de mayo de 2026	Cuenca ríos Yumbo-Arroyohondo	Yumbo
Jueves, 21 de mayo de 2026	Cuenca baja río Dagua	Dagua
Jueves, 4 de junio de 2026	Cuenca Río Cali	Cali
Jueves, 11 de junio de 2026	Cuenca río Guabas	Guacarí
Jueves, 18 de junio de 2026	Cuenca alta río Dagua	Restrepo

OBLIGACION: 5

Asegurar el cumplimiento de los lineamientos del Modelo Integrado de Planeación y Gestión MIPG- , manteniendo trazabilidad, coherencia y efectividad en todas las acciones desarrolladas dentro del proyecto.

-Participé en la reunión de coordinación del equipo de la Secretaría Técnica del CODEPARH, en la cual se avanzó en la preparación y elaboración de la presentación institucional del Consejo, en atención a la invitación realizada por ProPacífico.

Durante el encuentro se trabajó de manera articulada en la estructuración de los contenidos que serán expuestos, definiendo los ejes temáticos, la información relevante del proceso y los principales avances de la gestión del CODEPARH. Asimismo, se revisaron los elementos clave que permitirán presentar de forma clara y ordenada el rol del consejo, sus funciones y los resultados obtenidos en el marco de sus competencias.

La actividad se desarrolló en cumplimiento de los lineamientos del Modelo Integrado de Planeación y Gestión (MIPG), fortaleciendo la planeación institucional, la gestión del conocimiento y la articulación interinstitucional. De

igual manera, se promovió el trabajo colaborativo entre los integrantes del equipo, garantizando coherencia, calidad y pertinencia en la información que será socializada.

Este espacio permitió consolidar una presentación estructurada y alineada con los objetivos institucionales, facilitando la participación del CODEPARH en escenarios de diálogo y articulación con actores estratégicos como ProPacífico, en pro del fortalecimiento de la gobernanza y la gestión territorial.




-Participé, por invitación de ProPacífico, en un espacio de socialización en el que se presentaron las experiencias del CODEPARH y su iniciativa de intervención en cuencas hidrográficas prioritarias y priorizadas, dirigida a un grupo de alcaldes de municipios del Cañón del Chicamocha, en el departamento de Santander.

Durante el encuentro se expusieron los principales avances, metodologías y resultados de las acciones desarrolladas en materia de gestión ambiental y recuperación de cuencas, destacando la importancia de la planificación territorial y el trabajo articulado para la protección de los recursos hídricos. Asimismo, se compartieron las estrategias implementadas por el CODEPARH, orientadas a la conservación, restauración y sostenibilidad de ecosistemas estratégicos.


Este espacio permitió generar un diálogo técnico e institucional con los mandatarios locales, quienes manifestaron su interés en gestionar un acercamiento con el Gobernador de su departamento, con el propósito de explorar la posibilidad de establecer una alianza con la Gobernación del Valle del Cauca. Esta articulación buscaría promover un trabajo conjunto que fortalezca las acciones de intervención ambiental en los territorios priorizados.

La participación en esta actividad se enmarca en el cumplimiento de los lineamientos del Modelo Integrado de Planeación y Gestión (MIPG), fortaleciendo la gestión interinstitucional, la planeación estratégica, la cooperación territorial y la generación de alianzas para el desarrollo sostenible.

En conjunto, este espacio contribuyó a posicionar las experiencias del CODEPARH a nivel regional, promoviendo la articulación entre departamentos y consolidando iniciativas orientadas a la protección y recuperación de las cuencas hidrográficas.



**CONSEJO DEPARTAMENTAL DE POLÍTICA AMBIENTAL Y
DE GESTIÓN INTEGRAL DEL RECURSO HÍDRICO
CODEPARH**



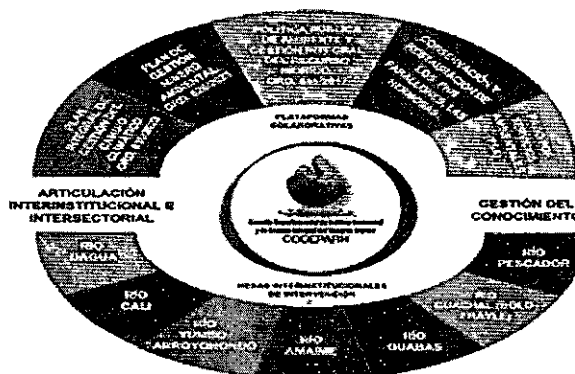
En el mes de mayo de 2010 se fundó por la
Gobernación de Cundinamarca y el Departamento de
Santander el Consejo Departamental de Política
Ambiental y Gestión Integral del Recurso Hídrico.

**Es el Consejo Departamental de Política
Ambiental y Gestión Integral del Recurso Hídrico**

**Presentación CODEPARH
Departamento Santander.pptx**

PPTX • 17 MB

**MODELO
GOBERNABILIDAD Y
GOBERNANZA
AMBIENTAL PARA LA
GESTIÓN DEL
CODEPARH**



John. Perdomo
JOHN A. PERDOMO GOMEZ
CC 16.793.434 DE CALI-VALLE